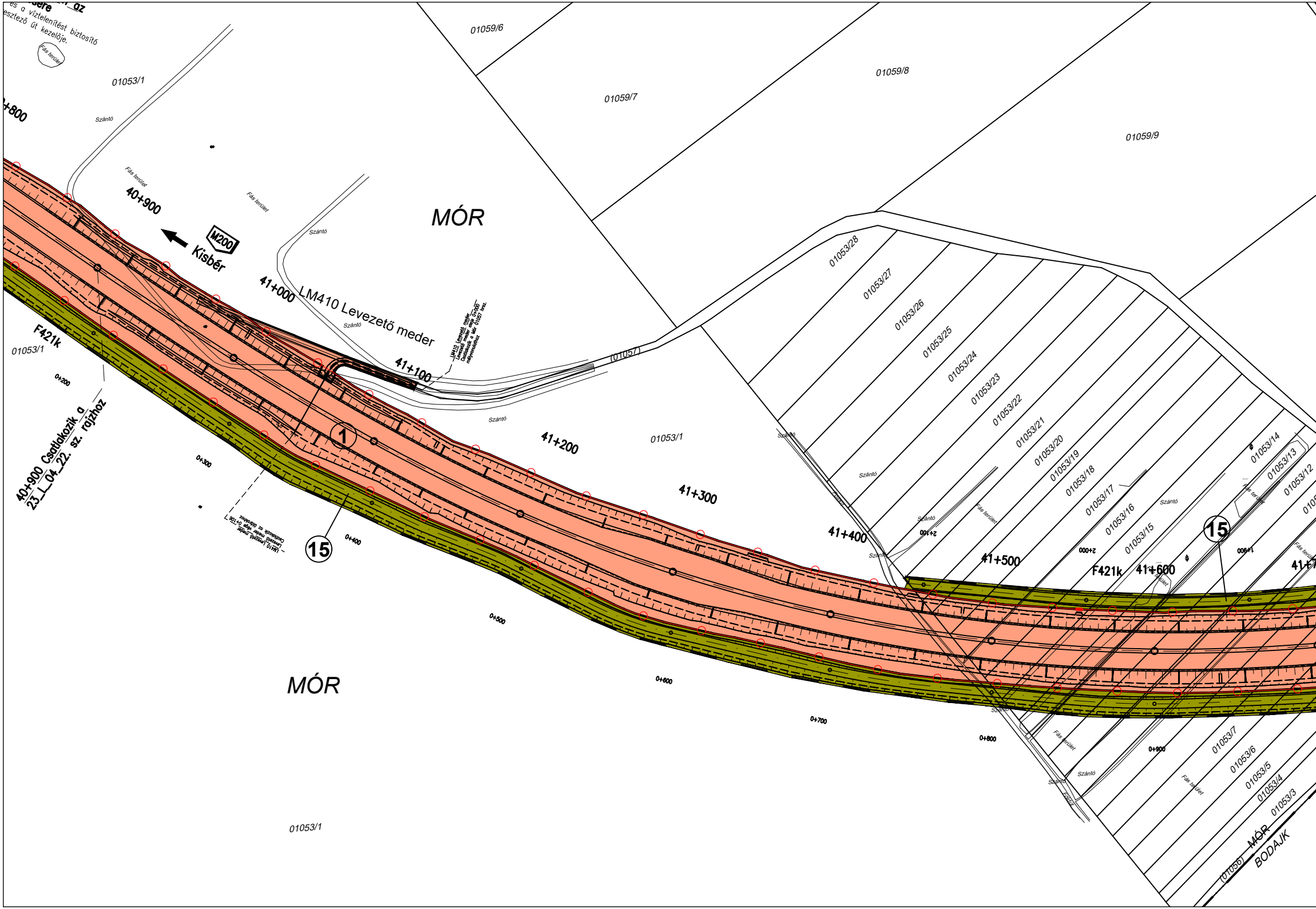
…sére …az
és a víztelenítést biztosító
esztező út kezelője.
Fás terület
01053/1
Szántó
…+800
40+900
Kisbér
M200
41+000
LM410 Levezető meder
41+100
LM410 Levezető meder
Levezető meder eleje 0+000
Csatlakozik a Mór 01057 hrsz.
mélyvonulathoz
(01057)
F421k
01053/1
0+200
40+900 Csatlakozik a
23_L_04_22. sz. rajzhoz
0+300
LM410 Levezető meder
Levezető meder vége 0+106
Csatlakozik az útárokhoz
1
15
0+400
0+500
0+600
0+700
0+800
0+900
MÓR
01059/6
01059/7
01059/8
01059/9
01053/28
01053/27
01053/26
01053/25
01053/24
01053/23
01053/22
01053/21
01053/20
01053/19
01053/18
01053/17
01053/16
01053/15
01053/14
01053/13
01053/12
41+200
41+300
41+400
41+500
41+600
F421k
2+100
2+000
1+900
15
01053/7
01053/6
01053/5
01053/4
01053/3
MÓR
BODAJK
(01056)
MÓR
01053/1

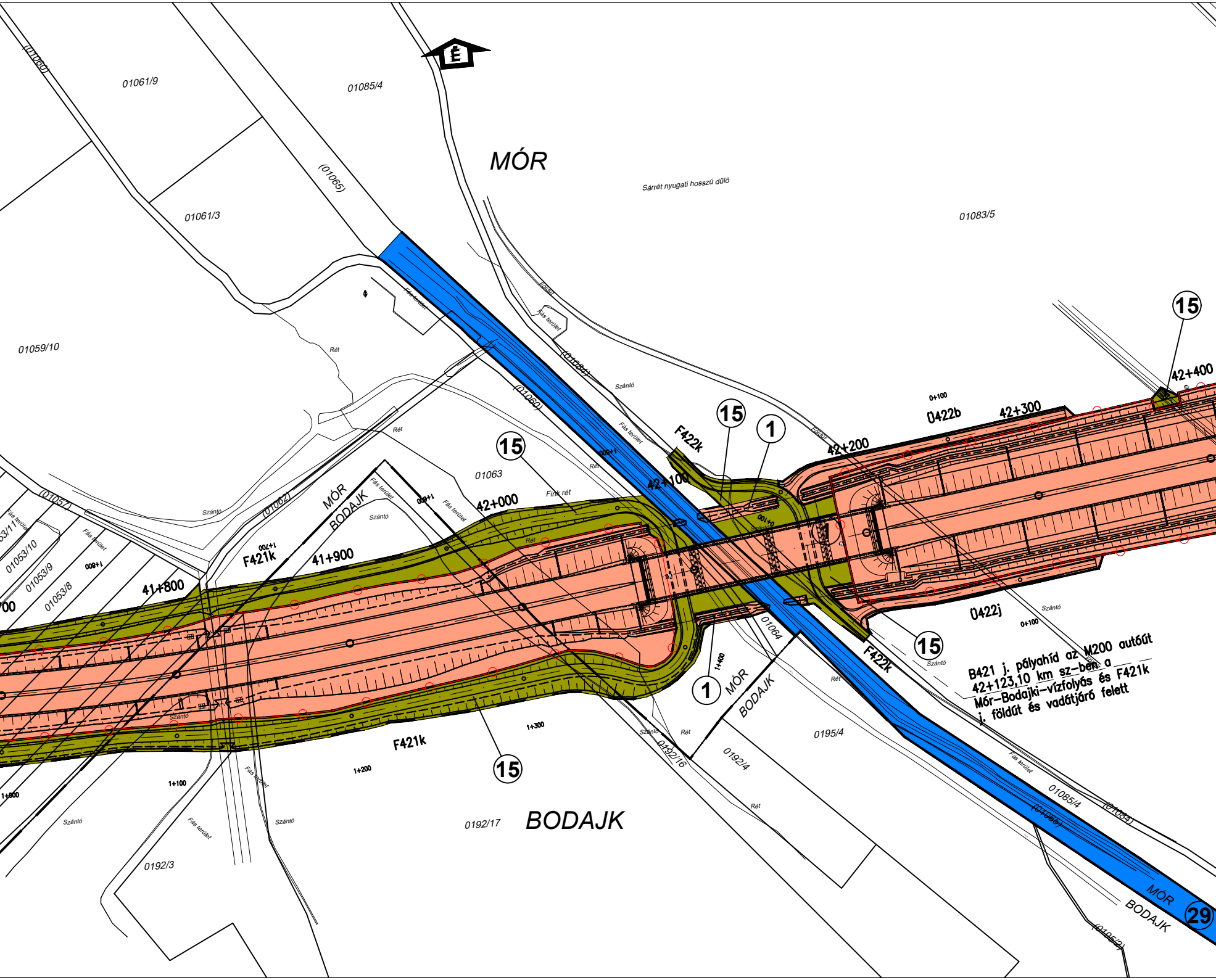
É
MÓR
BODAJK
Sárrét nyugati hosszú dűlő
01061/9
01085/4
(01060)
(01065)
01061/3
01083/5
01059/10
01063
(01064)
(01057)
(01062)
01053/11
01053/10
01053/9
01053/8
0192/17
0192/16
0192/4
0192/3
0195/4
01085/4
(0195/2)
Rét
Szántó
Fás terület
Finy rét
Földút
MÓR
BODAJK
42+000
42+100
42+200
42+300
42+400
41+900
41+800
1+100
1+200
1+300
1+400
0+100
0+100
F421k
F421k
F422k
F422k
0422b
0422j
15
15
15
15
15
1
1
29

B421 j. pályahíd az M200 autóút 42+123,10 km sz–ben a Mór–Bodajki–vízfolyás és F421k j. földút és vadátjáró felett

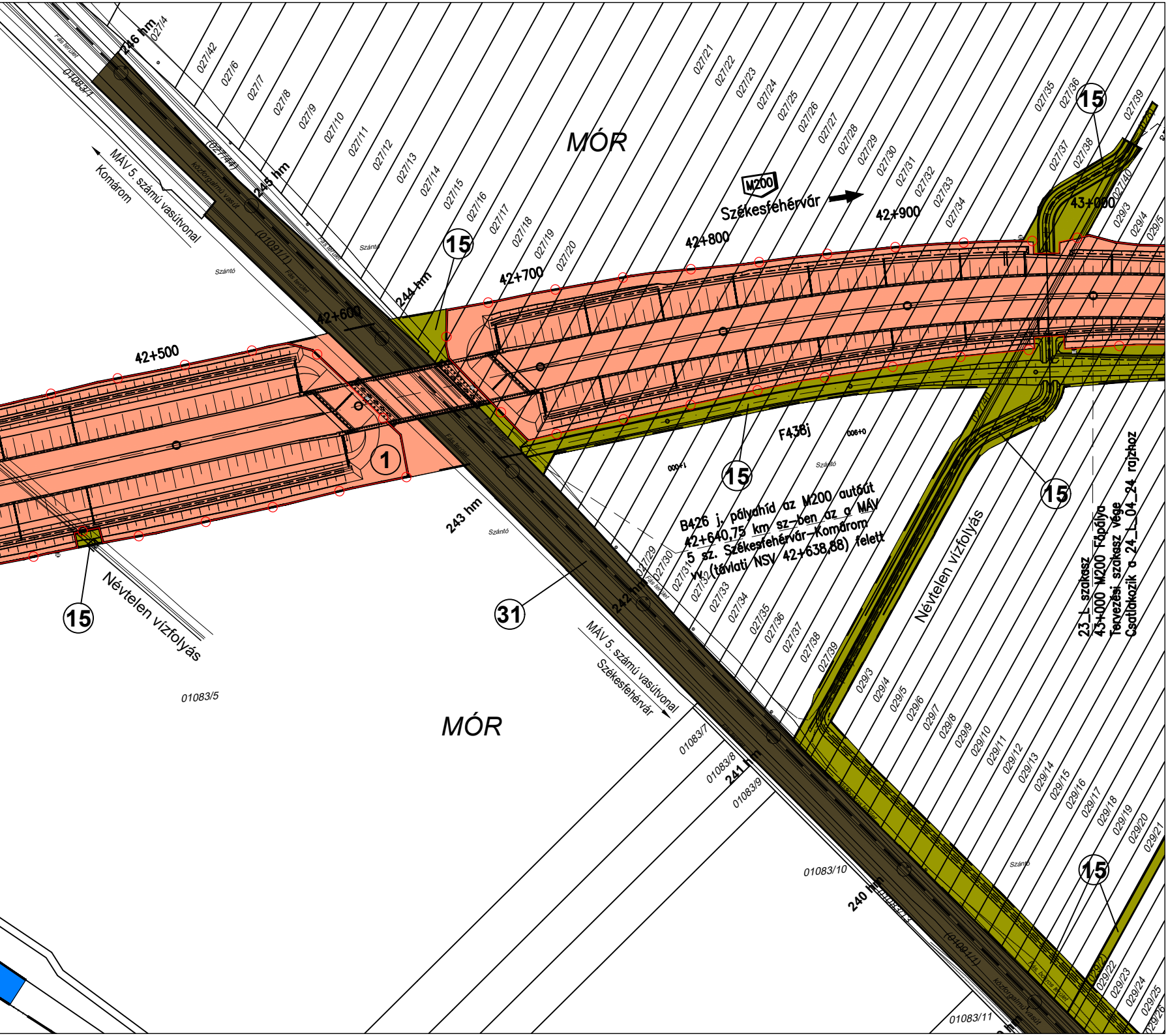
MÓR
M200
Székesfehérvár
42+500
42+600
42+700
42+800
42+900
43+000
246 hm
245 hm
244 hm
243 hm
242 hm
241 hm
240 hm
MÁV 5. számú vasútvonal
Komárom
MÁV 5. számú vasútvonal
Székesfehérvár
Névtelen vízfolyás
Névtelen vízfolyás
Szántó
Fás terület
közforgalmú vasút
(01091/1)
(027/44)
01083/1
01083/5
01083/7
01083/8
01083/9
01083/10
01083/11
(0409/1)
027/4
027/42
027/6
027/7
027/8
027/9
027/10
027/11
027/12
027/13
027/14
027/15
027/16
027/17
027/18
027/19
027/20
027/21
027/22
027/23
027/24
027/25
027/26
027/27
027/28
027/29
027/30
027/31
027/32
027/33
027/34
027/35
027/36
027/37
027/38
027/39
027/40
029/3
029/4
029/5
029/6
029/7
029/8
029/9
029/10
029/11
029/12
029/13
029/14
029/15
029/16
029/17
029/18
029/19
029/20
029/21
029/22
029/23
029/24
029/25
029/26
F438j
000+1
006+0
1
15
31
B426 j. pályahíd az M200 autóút 42+640,75 km sz–ben az a MÁV 5 sz. Székesfehérvár–Komárom vv (távlati NSV 42+638,88) felett
23_L szakasz
43+000 M200 Főpálya
Tervezési szakasz vége
Csatlakozik a 24_L_04_24 rajzhoz

Jelmagyarázat:

①	Tulajdonos: Magyar Állam	Működtetési joggyakorló: MKIF Magyar Koncessziós Infrastruktúra Fejlesztő Zrt.	Kezelő: MKIF Magyar Koncessziós Infrastruktúra Fejlesztő Zrt.
⑮	Mór Város Önkormányzata		
㉙	Közép-dunántúli Vízügyi Igazgatóság		
㉛	MÁV Pályaműködtetési Zrt.		

① MKIF Magyar Koncessziós Infrastruktúra Fejlesztő Zrt. PH.	㉛ MÁV Pályaműködtetési Zrt. PH.
⑮ Mór Város Önkormányzata PH.	㉙ Közép-dunántúli Vízügyi Igazgatóság PH.

Tárgy:

M200

M200 autóút (korábban M81) tervezése az M1 autópálya (Komárom térsége) - és M8 gyorsforgalmi út (Sárbogárd térsége) között döntéselőkészítő tanulmány (DET), KHT és engedélyezési feladata, ajánlat szerinti BIM modell felépítése

MKIF

Megrendelő1:

MKIF Magyar Koncessziós Infrastruktúra Fejlesztő
Zártkörűen Működő Részvénytársaság
Székhely: 2040 Budaörs, Akron utca 2.
E-mail: mkif@mkif.hu

Megrendelő2 /
Fejlesztési Közreműködő:

MKIF Sextus
Zártkörűen Működő Részvénytársaság
Székhely: 2040 Budaörs, Akron utca 2.
E-mail: mkif@mkif.hu

Projektszakasz azonosító: **22 - 23 - 24**

Projektkód: **024/2023**

Generáltervező:

KONTÚR CSOPORT

Kontúr Csoport Kft.

Székhely: 1146 Budapest, Hungária körút 162-168.
E-mail: iroda@konturcsoport.hu

Tervszám: 2327

Ügyvezető:	Vállalkozási vezető:	Osztályvezető:	Kiemelt projektvezető:
Sejkóczki András	Mercz Gábor	Kovács Gergely	Zentay Zsolt

Szakasztervező:

UVATERV

UVATERV Zrt.

Székhely: 1146 Budapest, Hermina út 17.
E-mail: uvaterv@uvaterv.hu

Tervszám: 52.700

Vezérigazgató:	Általános vezérigazgató- helyettes:	Műszaki vezérigazgató- helyettes:	Projektvezető:
Romhányi Péter László	Koller András	Kangyerka Ádám	Szemenyei Tamás

Szaktervező:

UVATERV

UVATERV Zrt.

Székhely: 1146 Budapest, Hermina út 17.
E-mail: uvaterv@uvaterv.hu

Tervszám: 52.700

Felelős tervező:	Tervező:	Tervező:	Ellenőr:
Dürgéné Fehér Beáta (13-15101)	Jurányi Szabolcs (01-16612)	Mészáros Petra Mira	Szanati László (01-0814)

Tervezési szakasz:

M200 AUTÓÚT
22 -23 -24. vonalszakasz M1 autópálya - Székesfehérvár NY.
5+500 - 60+300 km szelvények között

Tervfázis: ENGEDÉLYEZÉSI TERV	Dátum: 2025. október 20.
Szakág: L. Tulajdonosi és kezelői lehatárolási terv	Rajzszám: **04.23**
Megnevezés: Általános helyszínrajz	Méretarány: M=1:2 000
Létesítmény: **M200 Autóút** **40+900 - 43+000 km sz. között**	mkif.plandoc.hu **Megrendelő jóváhagyta** 2025.11.14. 15:09:34 Varga, Norbert (MKIF Primus)

Sz.:	Szakág:	Rajzszám:	Tf.:	Kiadás:	Elektronikus azonosító:
2 3	L	0 4 2 3	E	V 0 1	23_L_04.23_E_V01

Ez a terv a Tervező(k) szellemi tulajdona, melynek a védelmét jogszabály biztosítja.